

【協議事項 2】

幸手市乗合型デマンドタクシーの
実証運行について

幸手市乗合型デマンドタクシー実証運行事業 運行計画（案）

1 事業目的

本業務は、路線バスの廃止等の影響を受ける高齢者を中心とした市民の買い物や通院等の日常生活を支えるための交通手段を確保することを目的とする。

2 事業形態

事業の主体は幸手市として、道路運送法（昭和26年法律第183号）第21条第2号に定める一般乗合旅客自動車運送事業の許可を取得した運行事業者へ運行事業の業務委託を行う。

3 運行方式

利用者から事前に予約があった場合にのみ運行する定路線型運行方式とする。

4 運行事業者（予定）

幸手タクシー株式会社
有限会社共和タクシー

5 実施期間

令和6年7月1日から令和7年6月30日まで

6 運行日および運行時間

月曜日から土曜日までの午前8時から午後5時まで

※日曜日、国民の祝日に関する法律に規定する休日および年末年始（12月29日から1月3日まで）に当たる日は運休する。

7 運行路線・系統および停留所

以下の各系統路線上に停留所を配置し、予約のあった停留所間のみを運行するものとする。

系統名	運行系統	系統 キロ	運行回数		停留所 箇所数
			往	復	
系統1	幸手駅～杉戸高野台駅	3.4	8	8	10
系統2	コミュニティセンター～東鷲宮駅	2.2	8	8	4

8 車両

使用車両は、運行事業者が使用権限を有するセダン型車両と同等以上のトランクスペース等を有する乗客定員4名の乗用車を原則とし、有償運送を実施するため事業用自動車（緑ナンバー）とする。なお、本業務で使用する車両は、他の一般旅客自動車運送事業で使用している車両と併用することも可とする。

9 運賃

※幸手市地域公共交通会議運賃部会（令和6年3月12日開催予定）において協議

10 利用者

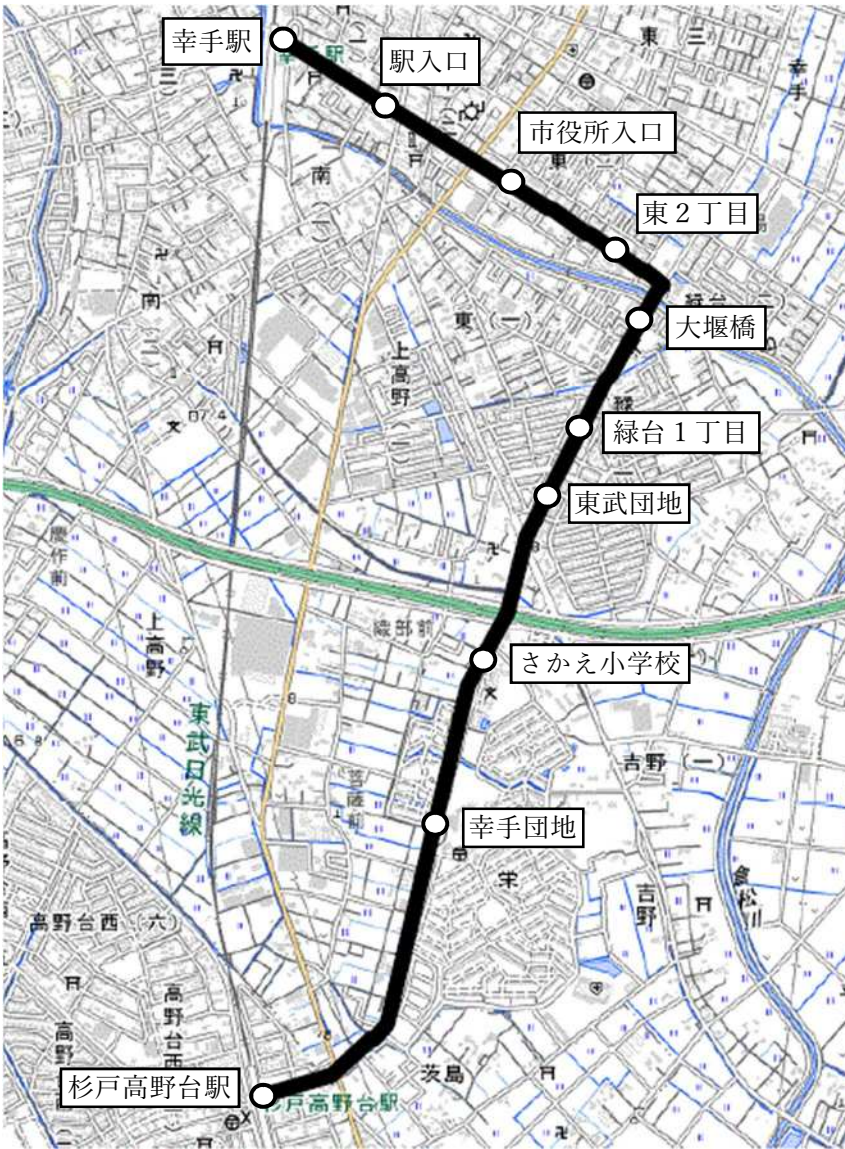
幸手市乗合型デマンドタクシーの利用者は、幸手市内在住の利用者登録をした者とし、事前に予約することで利用することができる。ただし、次の各号に掲げる者は、市内在住の有無又は当該利用者登録の有無にかかわらず利用できるものとする。

- ① 身体障害者福祉法（昭和24年法律第283号）第15条第4項の規定により身体障害者手帳の交付を受けている者を介助する目的のために同乗する者

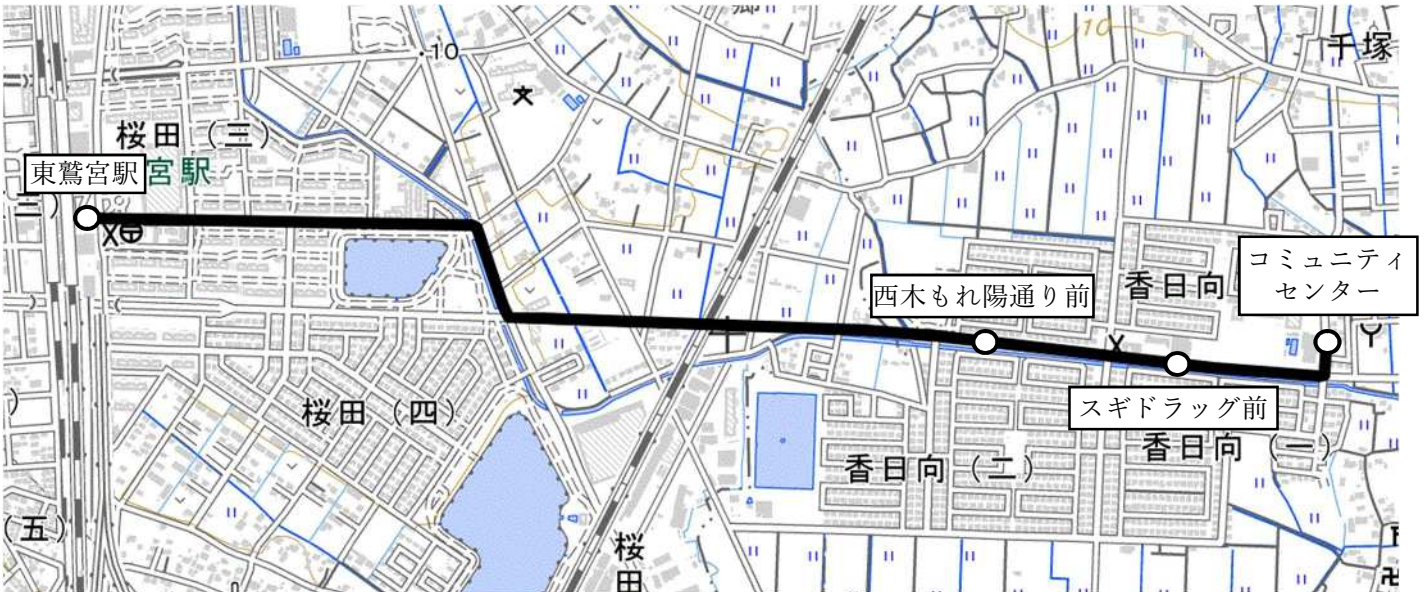
- ② 療育手帳制度について（昭和48年厚生省発児第156号通知）及び埼玉県療育手帳制度要綱（平成14年埼玉県告示第1365号）第4条第2項の規定による療育手帳の交付を受けている者を介助する目的のために同乗する者
- ③ 精神保健及び精神障害者福祉に関する法律（平成25年法律第123号）第45条に第2項規定する精神障害者保健福祉手帳の交付を受けている者を介助する目的のために同乗する者
- ④ 介護保険法（平成9年法律第123号）第7条第3項に規定する者のうち、同法第27条の規定により要介護認定を受けている者を介助する目的のために同乗する者
- ⑤ 介護保険法第7条第4項に規定する者のうち、同法第32条の規定により要支援認定を受けている者を介助する目的のために同乗する者
- ⑥ 介護保険法第115条の45に定める地域支援事業の利用者として市が認定した者を介助する目的のために同乗する者

幸手市デマンドタクシー路線略図(案)

幸手駅～杉戸高野台駅路線 (片道約 3.4 km)



コミュニティセンター～東鷲宮駅路線 (片道約 2.2 km)



乗合型デマンドタクシー時刻表(案)

幸手駅 ⇄ 杉戸高野台駅間(片道約3.4km)

幸手駅 発 ~ 杉戸高野台駅 行

【所要時間:約12分】

No	停留所名	1便	3便	5便	7便	9便	11便	13便	15便
1	幸手駅	8:00	9:00	10:00	11:00	13:00	14:00	15:00	16:00
2	駅入口	8:01	9:01	10:01	11:01	13:01	14:01	15:01	16:01
3	市役所入口	8:03	9:03	10:03	11:03	13:03	14:03	15:03	16:03
4	東2丁目	8:04	9:04	10:04	11:04	13:04	14:04	15:04	16:04
5	大堰橋	8:05	9:05	10:05	11:05	13:05	14:05	15:05	16:05
6	緑台1丁目	8:06	9:06	10:06	11:06	13:06	14:06	15:06	16:06
7	東武団地	8:07	9:07	10:07	11:07	13:07	14:07	15:07	16:07
8	さかえ小学校	8:09	9:09	10:09	11:09	13:09	14:09	15:09	16:09
9	幸手団地	8:10	9:10	10:10	11:10	13:10	14:10	15:10	16:10
10	杉戸高野台駅	8:12	9:12	10:12	11:12	13:12	14:12	15:12	16:12

杉戸高野台駅 発 ~ 幸手駅 行

【所要時間:約12分】

No	停留所名	2便	4便	6便	8便	10便	12便	14便	16便
1	杉戸高野台駅	8:30	9:30	10:30	11:30	13:30	14:30	15:30	16:30
2	幸手団地	8:32	9:32	10:32	11:32	13:32	14:32	15:32	16:32
3	さかえ小学校	8:33	9:33	10:33	11:33	13:33	14:33	15:33	16:33
4	東武団地	8:35	9:35	10:35	11:35	13:35	14:35	15:35	16:35
5	緑台1丁目	8:36	9:36	10:36	11:36	13:36	14:36	15:36	16:36
6	大堰橋	8:37	9:37	10:37	11:37	13:37	14:37	15:37	16:37
7	東2丁目	8:38	9:38	10:38	11:38	13:38	14:38	15:38	16:38
8	市役所入口	8:39	9:39	10:39	11:39	13:39	14:39	15:39	16:39
9	駅入口	8:41	9:41	10:41	11:41	13:41	14:41	15:41	16:41
10	幸手駅	8:42	9:42	10:42	11:42	13:42	14:42	15:42	16:42

幸手市コミュニティセンター ⇄ 東鷲宮駅間(片道約2.2km)

コミセン 発 ~ 東鷲宮駅 行

【所要時間:約10分】

No	停留所名	1便	3便	5便	7便	9便	11便	13便	15便
1	コミセン	8:00	9:00	10:00	11:00	13:00	14:10	15:00	16:00
2	スギ薬局前	8:01	9:01	10:01	11:01	13:01	14:11	15:01	16:01
3	香日向3丁目	8:02	9:02	10:02	11:02	13:02	14:12	15:02	16:02
4	東鷲宮駅	8:10	9:10	10:10	11:10	13:10	14:20	15:10	16:10

東鷲宮駅 発 ~ コミセン 行

【所要時間:約10分】

No	停留所名	2便	4便	6便	8便	10便	12便	14便	16便
1	東鷲宮駅	8:30	9:30	10:30	11:30	13:30	14:30	15:30	16:30
2	香日向3丁目	8:38	9:38	10:38	11:38	13:38	14:38	15:38	16:38
3	スギ薬局前	8:39	9:39	10:39	11:39	13:39	14:39	15:39	16:39
4	コミセン	8:40	9:40	10:40	11:40	13:40	14:40	15:40	16:40

停留所一覧表（停留所の名称及び位置並びに停留所間のキロ程）新規設置

幸手駅～杉戸高野台駅

No	名 称	位 置	キロ程 (km)
1	幸手駅	幸手市中1-14-27 ロータリー内	
2	駅入口	往 幸手市中1-6-31 復 幸手市中1-5-3	0.3
3	市役所入口	往 幸手市東2-19-22 復 幸手市東2-13-12	0.35
4	東2丁目	往 幸手市東2-11-29 復 幸手市東2-8-6	0.3
5	大堰橋	往 幸手市緑台1-26-25 復 幸手市緑台1-33-24	0.3
6	緑台1丁目	往 幸手市緑台1-57-5 復 幸手市緑台1-22-19	0.35
7	東武団地	往 幸手市緑台1-60-5 復 幸手市緑台1-19-11	0.2
8	さかえ小学校	往 幸手市栄2-90地内 復 幸手市大字幸手地内	0.4
9	幸手団地	往 幸手市栄3-6地内 復 幸手市上高野1866	0.45
10	杉戸高野台駅	杉戸町高野台東1-8地内 ロータリー内	0.8
			合計 3.45

停留所の略図

No.	1	停留所名	幸手駅	関係系統	幸手駅～杉戸高野台駅	
位置	往	方向	(所在地を記載) 幸手市中1-14-27	所管警察署名	幸手警察署	
	復	方向	(所在地を記載) 幸手市中1-14-27		幸手警察署	
隣接停留所との距離			幸手駅 ～ 駅入口 0.3km		記事	



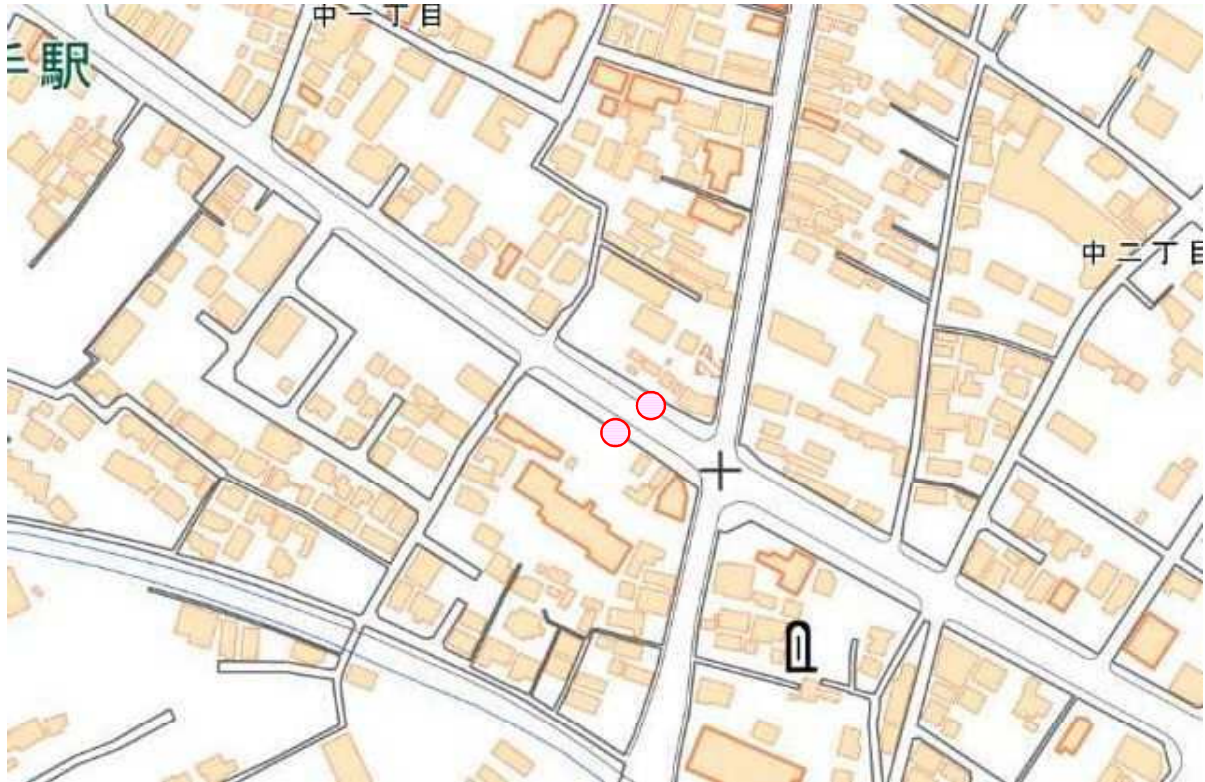
No.	1	停留所名	幸手駅	関係系統	幸手駅～杉戸高野台駅
-----	---	------	-----	------	------------

■停留所



停留所の略図

No.	2	停留所名	駅入口	関係系統	幸手駅～杉戸高野台駅	
位置	往	方向	(所在地を記載) 幸手市中1-6-31		所管 警察署 名	幸手警察署
	復	方向	(所在地を記載) 幸手市中1-5-3			幸手警察署
隣接停留所との距離		幸手駅 ～ 駅入口 ～ 市役所入口 0.3km 0.35km			記事	



国土地理院地図 _ GSI Maps

No.	2 停留所名	駅入口	関係系統	幸手駅～杉戸高野台駅
-----	--------	-----	------	------------

■往方向

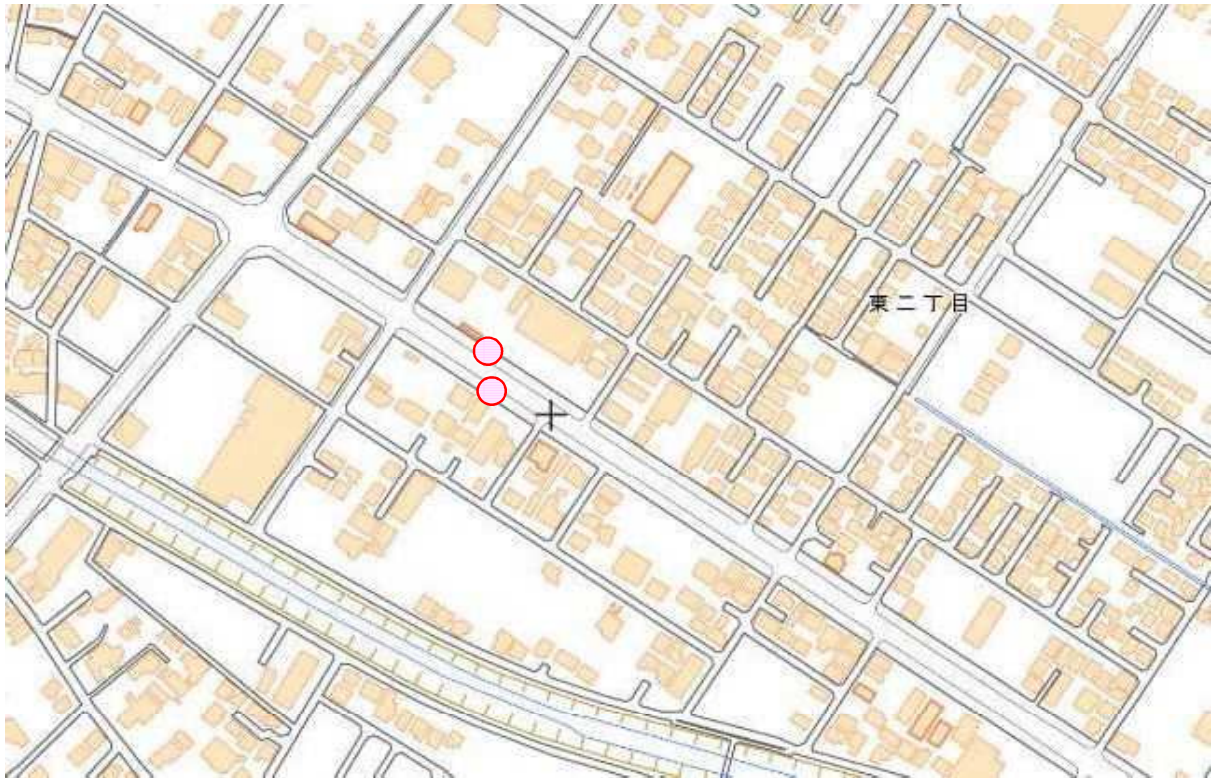


■復方向



停留所の略図

No.	3	停留所名	市役所入口	関係系統	幸手駅～杉戸高野台駅	
位置	往	方向	(所在地を記載) 幸手市東2-19-22	所管 警察署 名	幸手警察署	
	復	方向	(所在地を記載) 幸手市東2-13-12		幸手警察署	
隣接停留所との距離		駅入口 ～ 市役所入口 ～ 東2丁目 0.35km 0.3km			記事	



国土地理院地図 _ GSI Maps

No.	3 停留所名	市役所入口	関係系統	幸手駅～杉戸高野台駅
-----	--------	-------	------	------------

■往方向

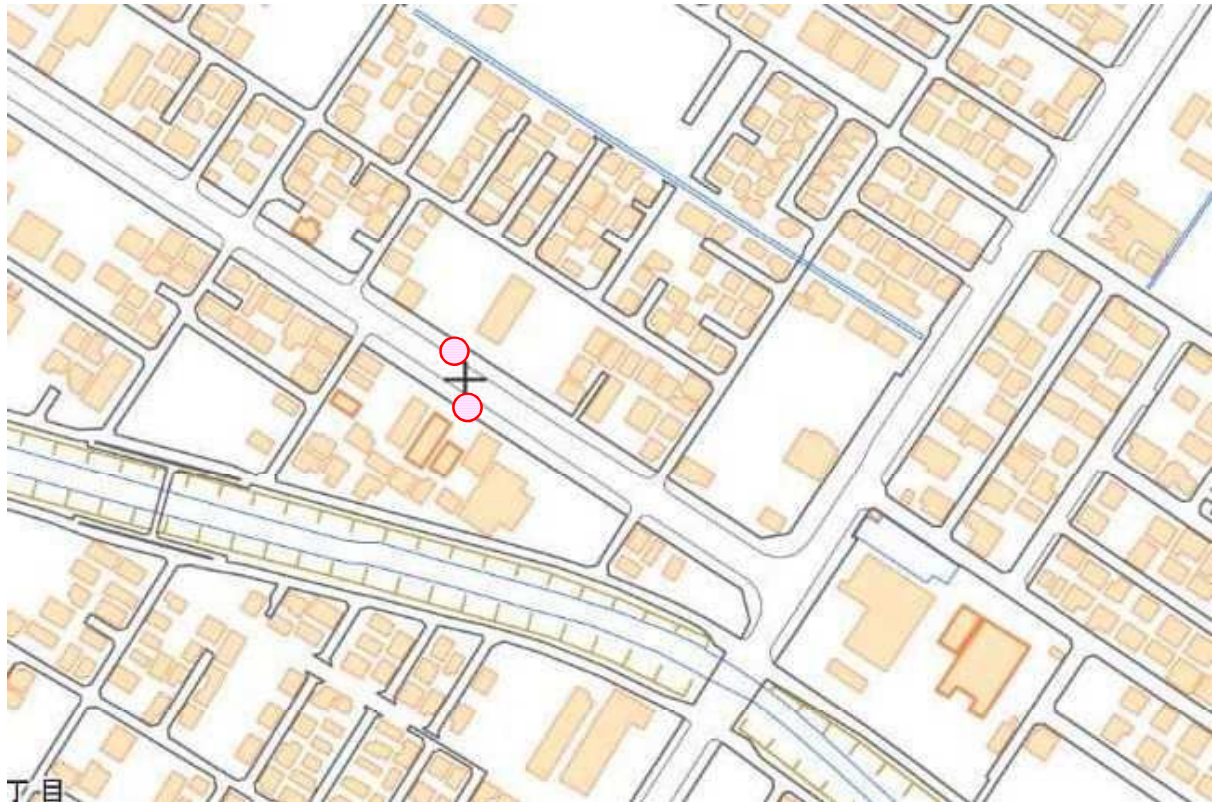


■復方向



停留所の略図

No.		4 停留所名	東2丁目	関係系統	幸手駅～杉戸高野台駅	
位置	往	方向	(所在地を記載) 幸手市東2-11-29		所管 警察署 名	幸手警察署
	復	方向	(所在地を記載) 幸手市東2-8-6			幸手警察署
隣接停留所との距離		市役所入口 ～ 東2丁目 ～ 大堰橋 0.3km 0.3km			記事	



国土地理院地図 _ GSI Maps

No.	4 停留所名	東2丁目	関係系統	幸手駅～杉戸高野台駅
-----	--------	------	------	------------

■往方向

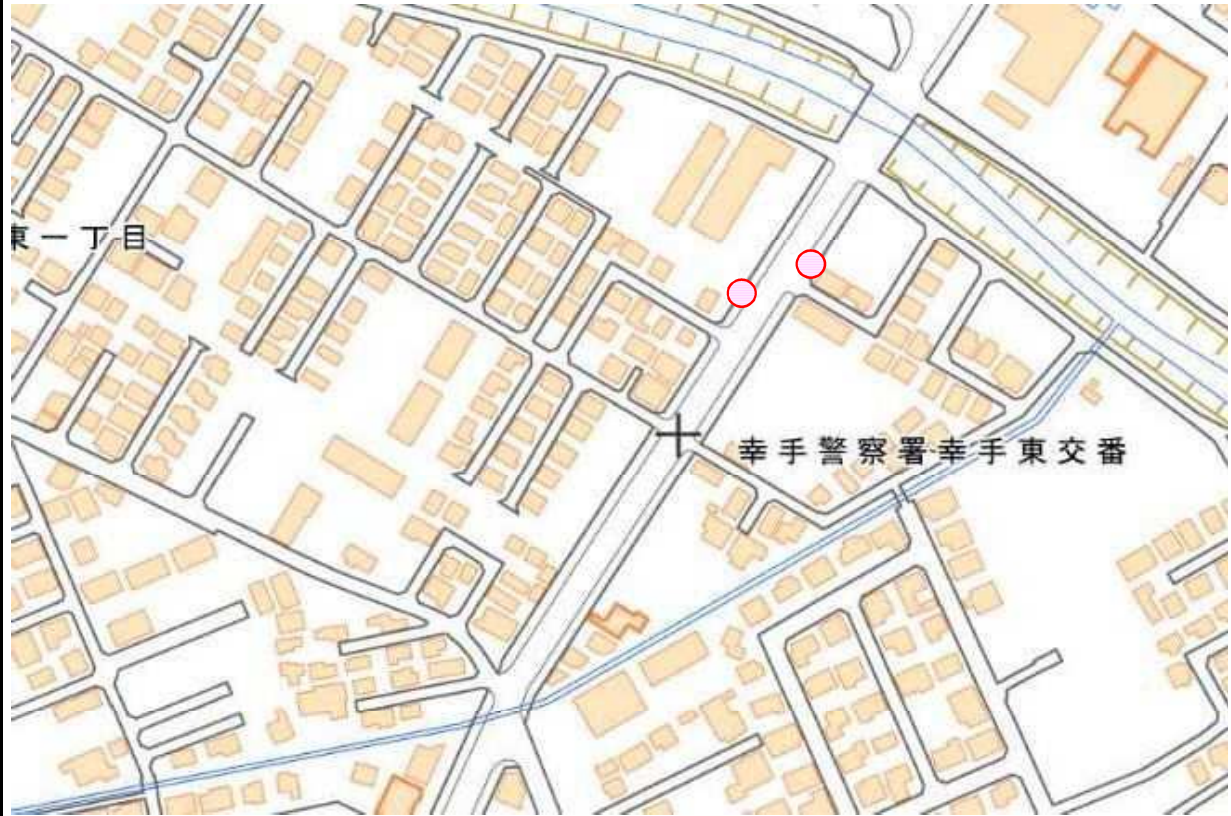


■復方向



停留所の略図

No.	5	停留所名	大堰橋	関係系統	幸手駅～杉戸高野台駅	
位置	往	方向	(所在地を記載) 幸手市緑台1-26-25	所管警察署名	幸手警察署	
	復	方向	(所在地を記載) 幸手市緑台1-33-24		幸手警察署	
隣接停留所との距離		東2丁目 ～ 大堰橋 ～ 緑台1丁目 0.3km 0.35km		記事		



国土地理院地図 _ GSI Maps

No.	5 停留所名	大堰橋	関係系統	幸手駅～杉戸高野台駅
-----	--------	-----	------	------------

■往方向



■復方向



停留所の略図

No.	6	停留所名	緑台1丁目	関係系統	幸手駅～杉戸高野台駅	
位置	往	方向	(所在地を記載) 幸手市緑台1-57-5	所管 警察署 名	幸手警察署	
	復	方向	(所在地を記載) 幸手市緑台1-22-19		幸手警察署	
隣接停留所との距離		大堰橋 ～ 緑台1丁目 ～ 東武団地 0.35km 0.2km		記事		



国土地理院地図 _ GSI Maps

No.	6 停留所名	緑台1丁目	関係系統	幸手駅～杉戸高野台駅
-----	--------	-------	------	------------

■往方向



■復方向



停留所の略図

No.		7 停留所名	東武団地	関係系統	幸手駅～杉戸高野台駅	
位置	往	方向	(所在地を記載) 幸手市緑台1-60-5	所管 警察署 名	幸手警察署	
	復	方向	(所在地を記載) 幸手市緑台1-19-11		幸手警察署	
隣接停留所との距離		緑台1丁目 ～ 東武団地 ～ さかえ小学校 0.2km 0.4km			記事	



国土地理院地図 _ GSI Maps

No.	7 停留所名	東武団地	関係系統	幸手駅～杉戸高野台駅
-----	--------	------	------	------------

■往方向



■復方向



停留所の略図

No.	8	停留所名	さかえ小学校	関係系統	幸手駅～杉戸高野台駅	
位置	往	方向	(所在地を記載) 幸手市栄2-90地内	所管 警察署 名	幸手警察署	
	復	方向	(所在地を記載) 幸手市大字幸手地内		幸手警察署	
隣接停留所との距離		東武団地 ～ さかえ小学校 ～ 幸手団地 0.4km 0.45km			記事	



国土地理院地図 _ GSI Maps

No.	8	停留所名	さかえ小学校	関係系統	幸手駅～杉戸高野台駅
-----	---	------	--------	------	------------

■往方向



■復方向



停留所の略図

No.	9	停留所名	幸手団地	関係系統	幸手駅～杉戸高野台駅	
位置	往	方向	(所在地を記載) 幸手市栄3-6地内	所管 警察署 名	幸手警察署	
	復	方向	(所在地を記載) 幸手市上高野1866		幸手警察署	
隣接停留所との距離		さかえ小学校 ～ 幸手団地 ～ 杉戸高野台駅 0.45km 0.8km			記事	



国土地理院地図 _ GSI Maps

No.	9	停留所名	幸手団地	関係系統	幸手駅～杉戸高野台駅
-----	---	------	------	------	------------

■往方向



■復方向



停留所の略図

No.	10	停留所名	杉戸高野台駅	関係系統	幸手駅～杉戸高野台駅	
位置	往	方向	(所在地を記載) 杉戸町高野台東1-8地内	所管警察署名	杉戸警察署	
	復	方向	(所在地を記載) 杉戸町高野台東1-8地内		杉戸警察署	
隣接停留所との距離		幸手団地 ～ 杉戸高野台駅 0.8km			記事	



国土地理院地図 _ GSI Maps

No.	10	停留所名	杉戸高野台駅	関係系統	幸手駅～杉戸高野台駅
-----	----	------	--------	------	------------

■停留所



停留所一覧表（停留所の名称及び位置並びに停留所間のキロ程）新規設置

コミセン～東鷲宮駅

No	名 称	位 置	キロ程 (km)
1	幸手市コミュニティセンター	往 幸手市香日向4-1-5	
		復 幸手市香日向4-5-2	0.3
2	スギドラッグ前	幸手市香日向4-15-4	0.3
3	西木もれ陽通り前	幸手市香日向4-12-5	1.6
4	東鷲宮駅	久喜市桜田1-203地内	
		ロータリー内	合計 2.2

停留所の略図

No.	1	停留所名	幸手市コミュニティセンター	関係系統	コミセン～東鷲宮駅
位置	往	方向	(所在地を記載) 幸手市香日向4-1-5	所管 警察署 名	幸手警察署
	復	方向	(所在地を記載) 幸手市香日向4-5-2		幸手警察署
隣接停留所との距離	コミセン ～ スギドラッグ前 0.3km			記事	



国土地理院地図 _ GSI Maps

No.	1	停留所名	幸手市コミュニティセンター	関係系統	コミセン～東鷲宮駅
-----	---	------	---------------	------	-----------

■往方向



■復方向



停留所の略図

No.	2	停留所名	スギドラッグ前	関係系統	コミセン～東鷲宮駅	
位置	往	方向	(所在地を記載) 幸手市香日向4-15-4	所管 警察署 名	幸手警察署	
	復	方向	(所在地を記載) 幸手市香日向4-15-4		幸手警察署	
隣接停留所との距離		コミセン ～ スギドラッグ前 ～ 西木もれ陽通り前 0.3km 0.3km			記事	



国土地理院地図 _ GSI Maps

No.	2 停留所名	スギドラッグ前	関係系統	コミセン～東鷺宮駅
-----	--------	---------	------	-----------

■往方向



■復方向



No.	3	停留所名	西木もれ陽通り前	関係系統	コミセン～東鷲宮駅
-----	---	------	----------	------	-----------

■往方向



■復方向



停留所の略図

No.	4	停留所名	東鷲宮駅	関係系統	コミセン～東鷲宮駅	
位置	往	方向	(所在地を記載) 久喜市桜田1-203地内	所管 警察署 名	久喜警察署	
	復	方向	(所在地を記載) 久喜市桜田1-203地内		久喜警察署	
隣接停留所との距離			西木もれ陽通り前 ～ 東鷲宮駅 1.6km		記事	



※久喜市デマンド乗降場は構内北側にあり、その東側に幸手市デマンド乗降場を設置する。久喜市による立体通路工事の進捗に応じて、工事期間中、幸手市デマンド乗降場は南側に移動させる。

国土地理院地図 _ GSI Maps

No.	4 停留所名	東鷲宮駅	関係系統	コミセン～東鷲宮駅
-----	--------	------	------	-----------

■停留所



◀ 久喜市との協議箇所



◀ 立体通路工事期間中の移動箇所