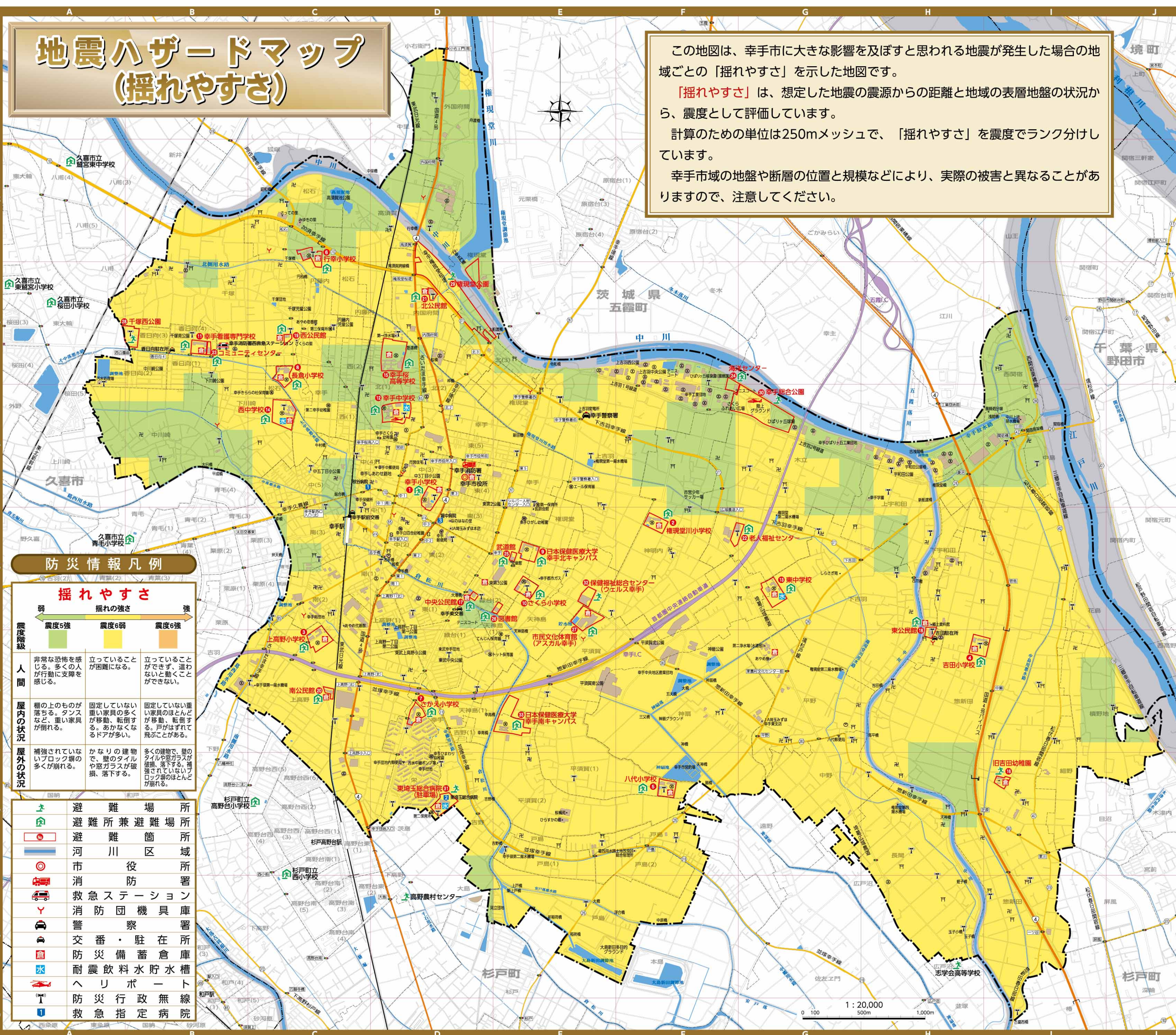


地震ハザードマップ (揺れやすさ)

この地図は、幸手市に大きな影響を及ぼすと思われる地震が発生した場合の地域ごとの「揺れやすさ」を示した地図です。
 「揺れやすさ」は、想定した地震の震源からの距離と地域の表層地盤の状況から、震度として評価しています。
 計算のための単位は250mメッシュで、「揺れやすさ」を震度でランク分けしています。
 幸手市域の地盤や断層の位置と規模などにより、実際の被害と異なることがありますので、注意してください。



防災情報凡例

揺れやすさ

震度	揺れの強さ
震度5強	強
震度6弱	中
震度6強	弱

人間: 非常な恐怖を感じる。多くの人が行動に支障を感じる。 / 立っていることが困難になる。 / 立っていることができず、歩けないと歩くことができる。

屋内の状況: 棚の上のものやタンスなど、重い家具が倒れる。 / 固定していない重い家具の多くが移動、転倒する。 / 固定していない重い家具のほとんどが移動、転倒する。 / 固定していない重い家具のほとんどが移動、転倒する。

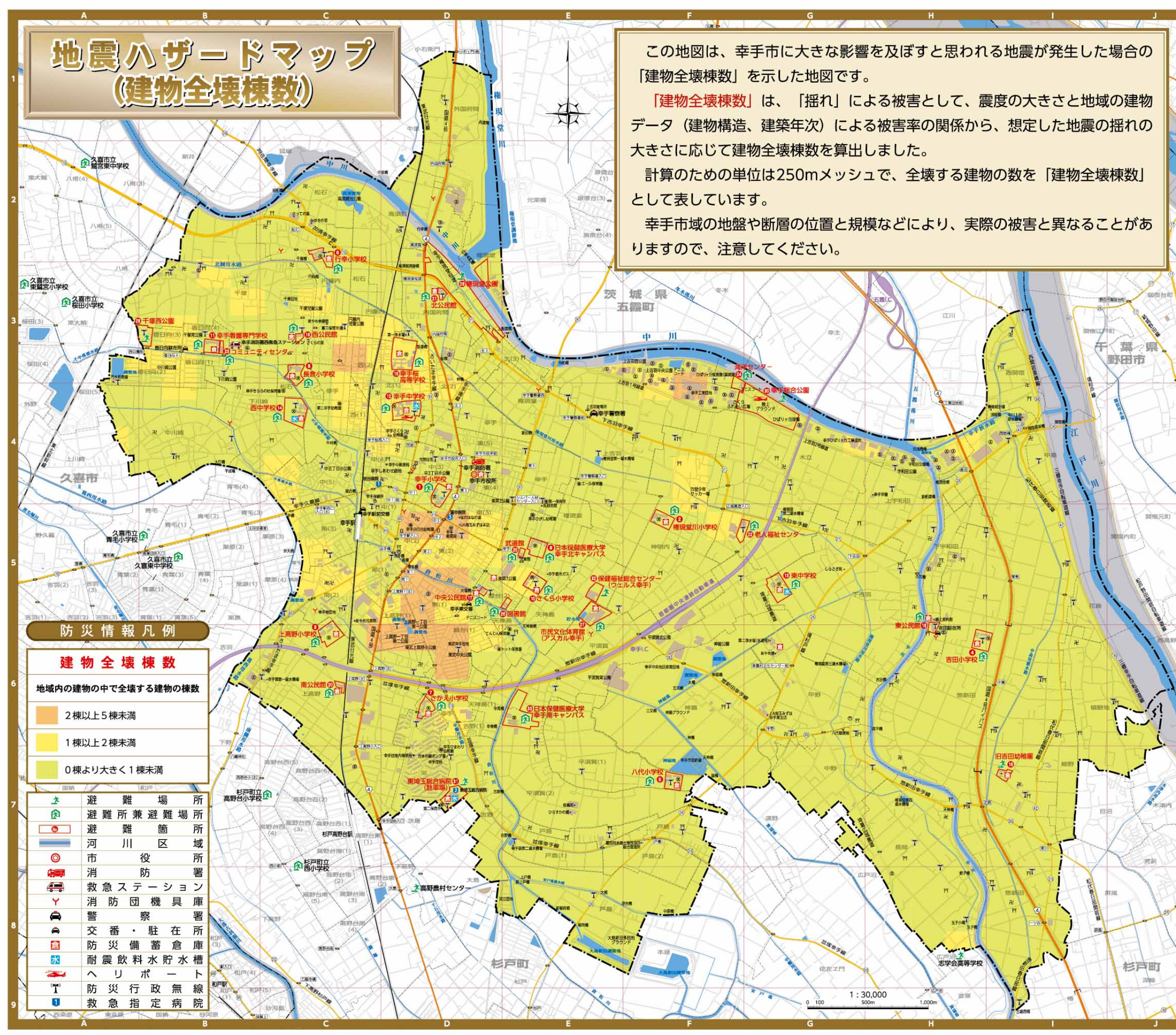
屋外の状況: 補強されていないブロック塀の多くが倒れる。 / かなりの建物が、壁のタイルや窓ガラスが破損、落下する。 / 多くの建物が、壁のタイルや窓ガラスが破損、落下する。 / 多くの建物が、壁のタイルや窓ガラスが破損、落下する。

避難場所

- 避難場所 (緑)
- 避難所兼避難場所 (赤)
- 河川区域 (青)
- 市役所 (白)
- 消防署 (赤)
- 救急ステーション (赤)
- 消防団機庫 (赤)
- 警署 (赤)
- 交番・駐在所 (赤)
- 防災備蓄倉庫 (赤)
- 耐震飲料水貯水槽 (赤)
- ヘリポート (赤)
- 防災行政無線 (赤)
- 救急指定病院 (赤)

地震ハザードマップ (建物全壊棟数)

この地図は、幸手市に大きな影響を及ぼすと思われる地震が発生した場合の「建物全壊棟数」を示した地図です。
 「建物全壊棟数」は、「揺れ」による被害として、震度の大きさと地域の建物データ (建物構造、建築年次) による被害率の関係から、想定した地震の揺れの大きさに応じて建物全壊棟数を算出しました。
 計算のための単位は250mメッシュで、全壊する建物の数を「建物全壊棟数」として表しています。
 幸手市域の地盤や断層の位置と規模などにより、実際の被害と異なることがありますので、注意してください。



防災情報凡例

建物全壊棟数

地域内の建物の中で全壊する建物の棟数

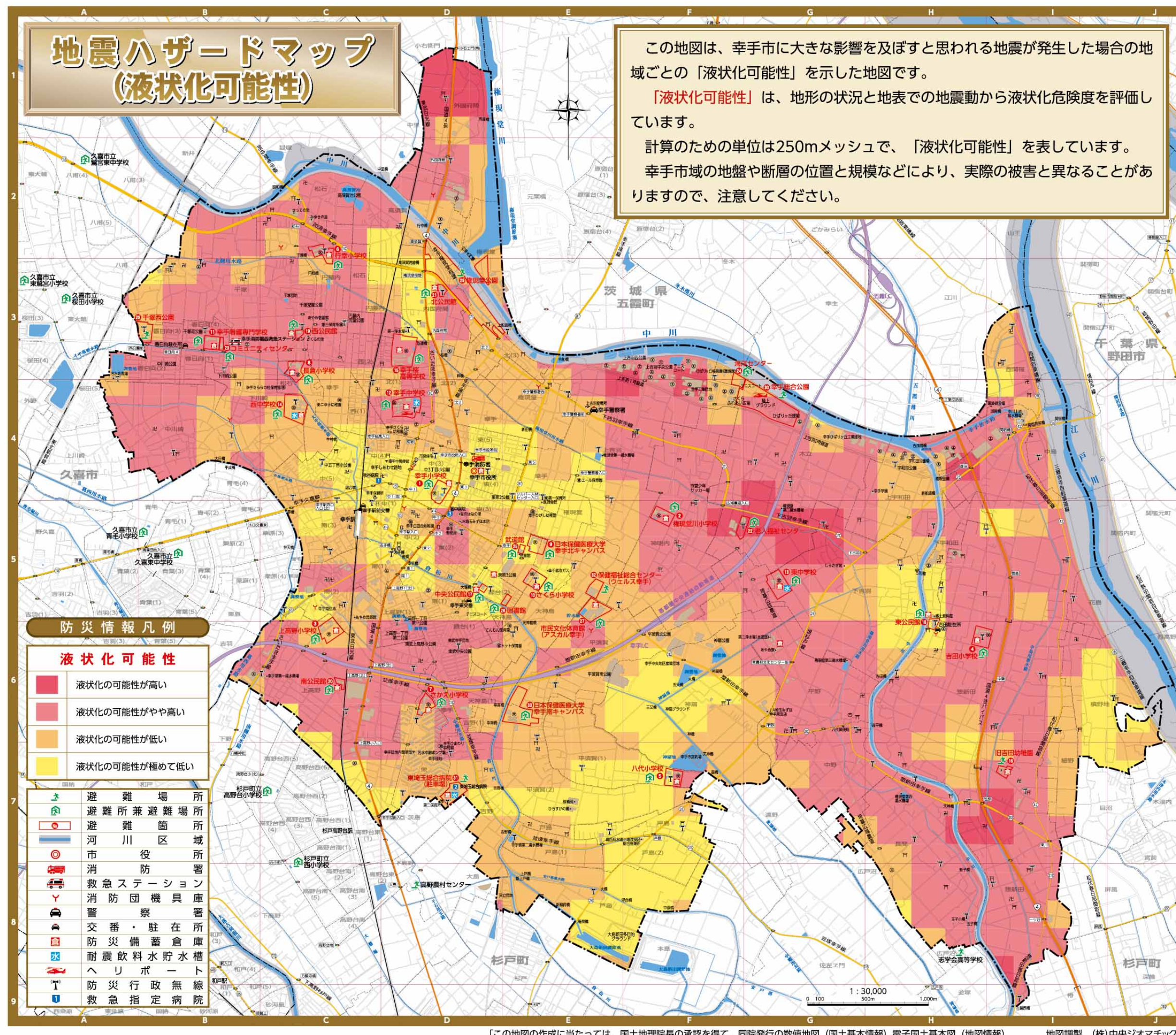
- 2棟以上5棟未満 (赤)
- 1棟以上2棟未満 (黄)
- 0棟より大きく1棟未満 (緑)

避難場所

- 避難場所 (緑)
- 避難所兼避難場所 (赤)
- 河川区域 (青)
- 市役所 (白)
- 消防署 (赤)
- 救急ステーション (赤)
- 消防団機庫 (赤)
- 警署 (赤)
- 交番・駐在所 (赤)
- 防災備蓄倉庫 (赤)
- 耐震飲料水貯水槽 (赤)
- ヘリポート (赤)
- 防災行政無線 (赤)
- 救急指定病院 (赤)

地震ハザードマップ (液状化可能性)

この地図は、幸手市に大きな影響を及ぼすと思われる地震が発生した場合の地域ごとの「液状化可能性」を示した地図です。
 「液状化可能性」は、地形の状況と地表での地震動から液状化危険度を評価しています。
 計算のための単位は250mメッシュで、「液状化可能性」を表しています。
 幸手市域の地盤や断層の位置と規模などにより、実際の被害と異なることがありますので、注意してください。



防災情報凡例

液状化可能性

- 液状化の可能性が高い (赤)
- 液状化の可能性がやや高い (黄)
- 液状化の可能性が低い (黄)
- 液状化の可能性が極めて低い (緑)

避難場所

- 避難場所 (緑)
- 避難所兼避難場所 (赤)
- 河川区域 (青)
- 市役所 (白)
- 消防署 (赤)
- 救急ステーション (赤)
- 消防団機庫 (赤)
- 警署 (赤)
- 交番・駐在所 (赤)
- 防災備蓄倉庫 (赤)
- 耐震飲料水貯水槽 (赤)
- ヘリポート (赤)
- 防災行政無線 (赤)
- 救急指定病院 (赤)

避難場所

番	名称	所在地 (幸手市)	電話 (0480)	索引
1	幸手小学校	中3-11-141	42-0042	D-4
2	権現堂川小学校	大字神明内570	48-0950	F-5
3	上高野小学校	大字上高野1009	42-0350	C-6
4	吉田小学校	大字惣新田3159	48-1042	H-6
5	八代小学校	大字平須賀1-14	48-0960	F-7
6	行幸小学校	大字円藤内460-2	42-0349	C-2
7	さかえ小学校	栄2-90	43-1509	D-6
8	長倉小学校	大字下川崎242	42-7746	C-3
9	日本保健医療大学幸手北キャンパス	大字幸手1961-2	40-4848	E-5
10	さくら小学校	大字幸手72	43-0623	E-5
11	幸手看護専門学校	香日向4-5-1	31-7121	B-3
12	幸手中学校	北1-7-4	42-0203	D-4
13	東中学校	大字平須賀2912-3	48-0954	G-5
14	西中学校	大字下川崎387	43-4611	C-4
15	幸手桜高等学校	北1-17-59	42-1303	D-3
16	旧吉田幼稚園	大字惣新田1478	—	I-7
17	中央公民館	緑台2-1-7	42-5156	D-5
18	東公民館	大字下和田58-6	48-0013	H-6

防災関係機関

番	名称	所在地 (幸手市)	電話 (0480)	索引
19	西公民館	大字千塚117	43-0881	C-3
20	南公民館	大字上高野1194	43-6053	C-6
21	北公民館	大字内国府間867	42-6221	D-3
22	老人福祉センター	大字木立1513	47-1126	F-5
23	コミュニティセンター	香日向4-5-2	43-9390	B-3
24	海洋センター	大字木立1779-3	48-0220	F-4
25	武道館	大字幸手1957-1	43-0190	E-5
26	図書館	緑台2-5-25	42-0169	D-5
27	市民文化体育館 (アスカル幸手)	大字平須賀2380-1	48-0048	E-5
28	千塚西公園	香日向3-13	—	B-3
29	権現堂公園	大字内国府間地内	—	D-3
30	幸手総合公園	大字木立1779-1	48-2250	G-4
31	東埼玉総合病院 (駐車場)	大字吉野517-5	—	D-7
32	保健福祉総合センター (ウォールズ幸手)	大字天神島1030-1	42-8435	E-5
33	日本保健医療大学幸手南キャンパス	平須賀2-555	48-5806	E-6

救急指定病院

番	名称	所在地 (幸手市)	電話 (0480)	索引
1	秋谷病院	中4-14-41	42-2125	C-4
2	東埼玉総合病院	大字吉野517-5	40-1311	D-7
3	堀中病院	東3-1-5	42-2081	D-5



凡例

- 市・町界 (黒点線)
- 大字・丁目界 (黒点線)
- 国道 (赤線)
- 県道 (黄線)
- 私鉄線 (黒線)
- R (赤線)
- J (黒線)
- 郵便局 (赤)
- 官署 (赤)
- 学舎 (赤)
- 幼稚園 (赤)
- N (赤)
- T (赤)
- 社 (赤)
- 場 (赤)
- 所 (赤)
- 行 (赤)
- 場 (赤)
- 所 (赤)
- 名 (赤)

この地図の作成に当たっては、国土院院長の承認を得、同院発行の数値地図 (国土院基本情報) 電子国土基本図 (地図情報) 及び数値地図 (国土院基本情報) 電子国土基本図 (地名情報) を使用した。 (承認番号 平27地保 第1085号)